
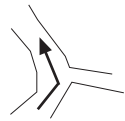
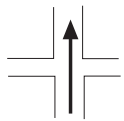


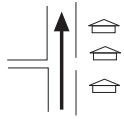
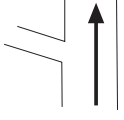
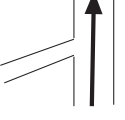





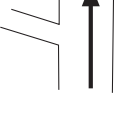

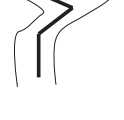





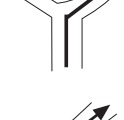







RUTA BTT DE L'AJUDA

Descripció	Kms. Totals	Kms. Parcial	Descripció	Kms. Totals	Kms. Parcial	Descripció	Kms. Totals	Kms. Parcial
 <p>Deixem l'aparcament a l'esquerra per iniciar una petita pujada deixant els camps de futbol a la nostra esquerra.</p>	0	0	 <p>Travessem el torrent de la Tria per anar a la dreta.</p>	3.030	0.170	 <p>Arribem a la cruïlla i seguim recte. Deixem un rètol del sender local a la nostra esquerra.</p>	6.450	0.760
 <p>Deixem un camí a l'esquerra que va a Mas Pinel. Seguim pel camí més ample.</p>	0.250	0.250	 <p>Deixem la casa de pagès Mas el Puig a la nostra dreta per anar seguint pel camí que marxa a l'esquerra. Comencem una petita baixada</p>	3.380	0.350	 <p>Deixem les cases de Can Calot a la nostra dreta per començar una baixada i l'asfalt.</p>	7.220	0.770
 <p>Seguim pel camí ample tot deixant el camí del Mas el Vilar a la nostra esquerra.</p>	0.450	0.200	 <p>Anem seguint recte pel camí més ample.</p>	3.630	0.250	 <p>Anem a la dreta i ja comencem a veure les primeres cases del poble.</p>	7.390	0.170
 <p>Deixem les granges i la masia a la nostra esquerra.</p>	0.700	0.250	 <p>Arribem al Mas la Tria on hi ha una alzina molt gran a la nostra dreta. Seguirem pel camí ample tot deixant la casa a mà esquerra i seguidament començarem l'asfalt.</p>	4.170	0.540	 <p>Travessem el torrent que separa Tona de Balenyà i entrem pel carrer Nou tot deixant el Mas Fontordera a la nostra dreta.</p>	7.520	0.130
 <p>Arribem a l'ermita de Sant Miquel de Vilageriu i a la masia amb el mateix nom. Ermita d'estil romànic, construïda al segle XII.</p>	1.310	0.610	 <p>Seguim per la pista deixant un camí a l'esquerra de Mas el Garet Nou</p>	4.420	0.250	 <p>Deixem el carrer Nou i agafem el carrer Josep Ventura tot recte.</p>	7.640	0.120
 <p>Trenquem a mà esquerra, fem una petita baixadeta tot creuant el riu. Després iniciarem una petita pujada. Anirem un tros per asfalt.</p>	1.610	0.300	 <p>Deixem la pista per anar a l'esquerra on hi ha la Creu de l'Ajuda i un parc infantil. Al fons es pot veure l'Ermita.</p>	4.730	0.310	 <p>Anem a la dreta deixant un passeig a la nostra esquerra</p>	8.020	0.380
 <p>Després d'una corva amb baixada trencarem a mà dreta tot deixant l'asfalt per agafar un camí de terra en direcció als Vivers Barbat i tornem a la dreta de seguida.</p>	1.940	0.330	 <p>Arribem a l'Ermita de la Mare de l'Ajuda. Agafem per l'esquerra i donarem la volta a l'ermita i començarem una petita baixada.</p>	4.820	0.090	 <p>Baixem pel carrer Torres i Bages per arribar a la rotonda on anirem a l'esquerra per agafar el carrer Jaume Balmes, que tot recte, ens portarà fins al punt de sortida.</p>	8.240	0.220
 <p>Anirem a la dreta per començar una petita pujada tot havent deixat els camp de gespa a la nostra esquerra.</p>	2.550	0.610	 <p>Travessem el Pont del riu Congost i agafem a l'esquerra per començar una petita pujada.</p>	5.310	0.490	 <p>Donem la volta a la rotonda i seguim recte.</p>	8.440	0.200
 <p>Fem una baixada i anem a la dreta tot deixant dos camins que surten de la nostra esquerra.</p>	2.860	0.310	 <p>Seguim recte pel camí ample.</p>	5.690	0.380	 <p>Arribem a l'aparcament municipal de la zona esportiva i on s'acaba la nostra ruta.</p>	8.850	0.410